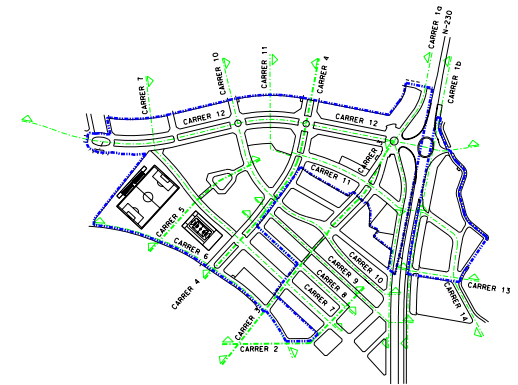
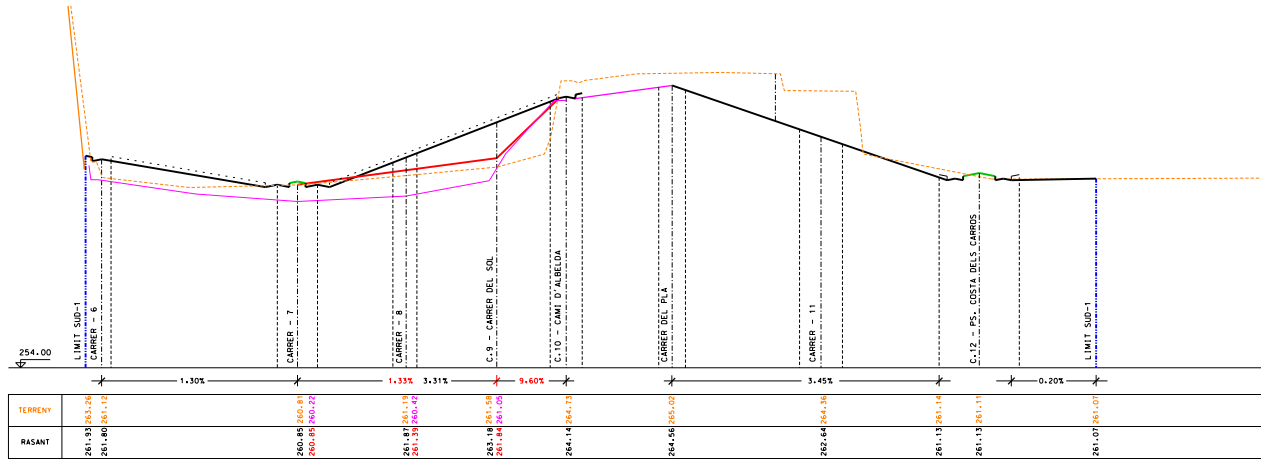


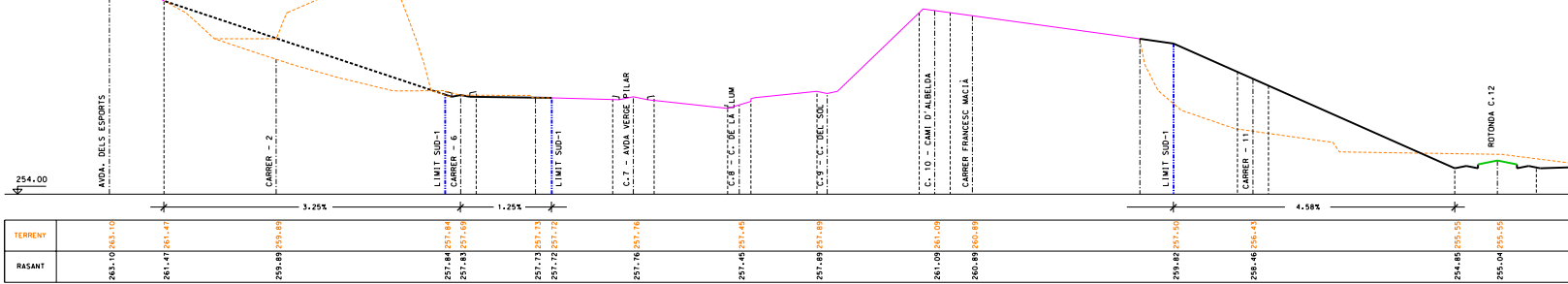
CARRER - 4 RAMBLA

- RASANT PROPOSADA
- RASANT PROPOSADA
- AVDA. DELS ROSERS
- - - - - TERRENY EIX CARRER



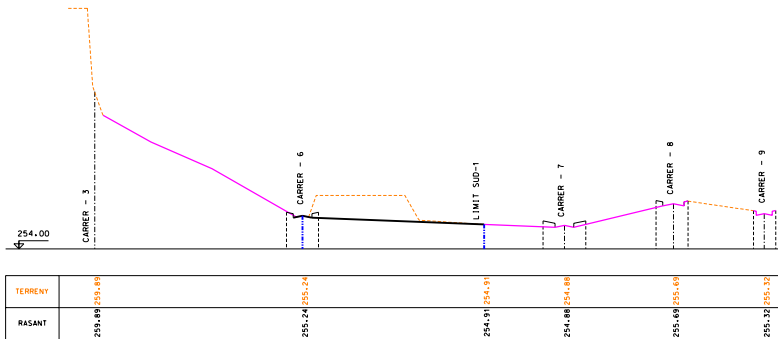
C.3 - CARRER DELS ESTELS

C.3 - RAMBLA GIRONA



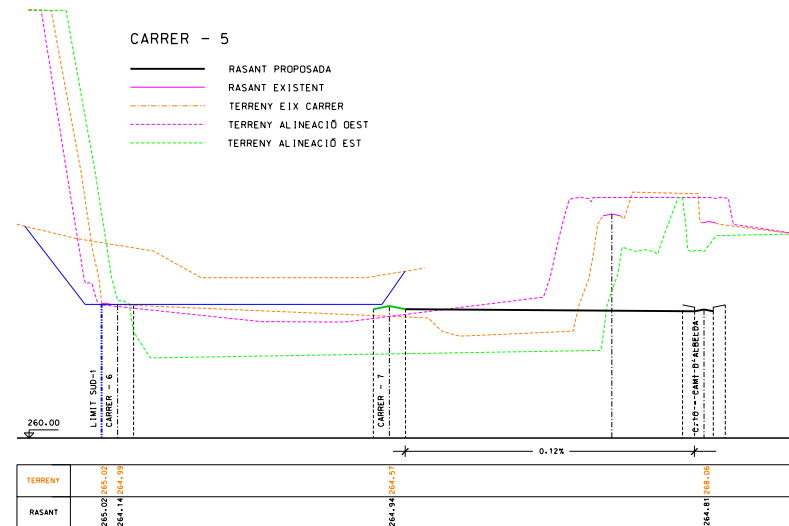
C.2 - CARRER DE LA PAU

C.2 - CARRER DE LA LLUM



CARRER - 5

- RASANT PROPOSADA
- RASANT EXISTENT
- - - - - TERRENY EIX CARRER
- - - - - TERRENY ALINEACIÓ OEST
- - - - - TERRENY ALINEACIÓ EST



AJUNTAMENT DE
ROSSELLÓ

ROSELLÓ - OCTUBRE 2007
PLA PARCIAL URBANÍSTIC
SECTOR SUD-1
"COSTA DELS CARROS"
 TEXT REPÓS PER APROVACIÓ DEFINITIVA
 OCTUBRE 2007

APROVACIÓ DEFINITIVA 28.03.2007 APROVACIÓ DEFINITIVA 28.03.2007



PLÀNOL 0.3a ESCALA 1/1.000 H

PERFELS LONGITUDINALS

CARRER 4
 CARRER 3
 CARRER 2 CARRER 5

DOM ARQUITECTES ASSOCIATS SL
 PARCIAL MAB I BOLDÚ - VALLEU MAB I BOLDÚ - ARQUITECTES