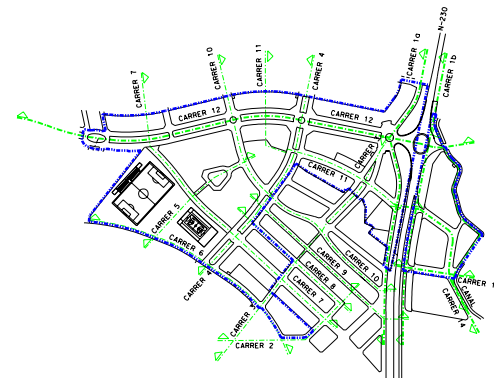

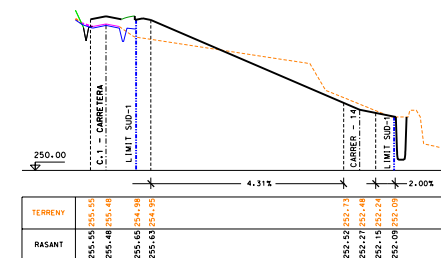


CARRETERA N-230

- RASANT CARRETERA
- RASANT PROPOSADA CARRER 1a
- RASANT EXISTENT CARRER 1a
- TERRENY EIX CARRER 1a
- RASANT PROPOSADA CARRER 1b
- TERRENY EIX CARRER 1b

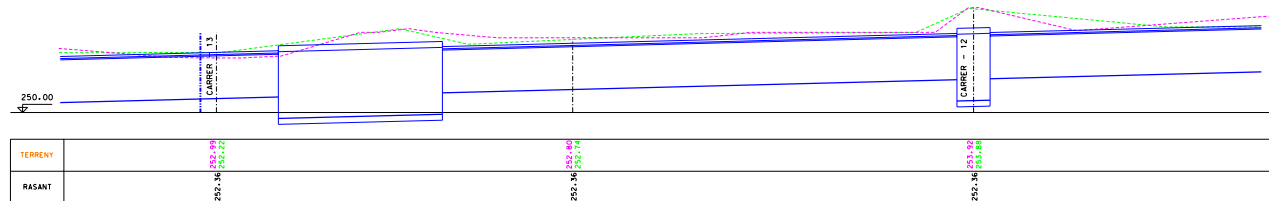


CARRER - 13



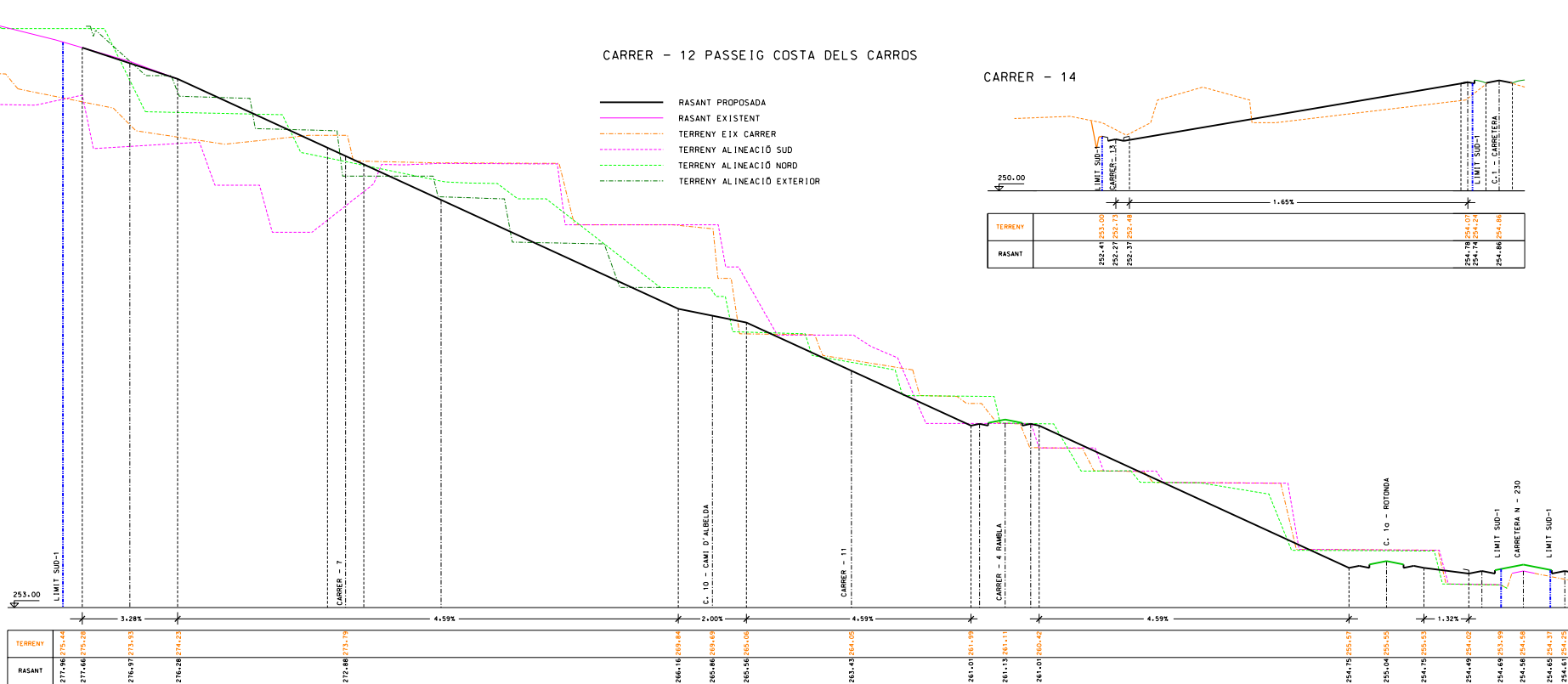
CANAL

- TERRENY ALINEACIÓ DEST
- TERRENY ALINEACIÓ EST
- CANAL DE PINYANA

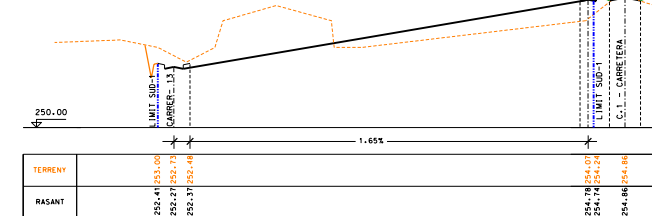


CARRER - 12 PASSEIG COSTA DELS CARROS

- RASANT PROPOSADA
- RASANT EXISTENT
- TERRENY EIX CARRER
- TERRENY ALINEACIÓ SUD
- TERRENY ALINEACIÓ NORD
- TERRENY ALINEACIÓ EXTERIOR



CARRER - 14





AJUNTAMENT DE ROSELLÓ

ROSELLÓ - OCTUBRE 2007

PLA PARCIAL URBANÍSTIC SECTOR SUD-1 "COSTA DELS CARROS"

TEXT REPÓS PER APROVACIÓ DEFINITIVA OCTUBRE 2007

APROVACIÓ ESPECIAL 28/03/2008 APROVACIÓ PRELIMINAR 28/03/2007 APROVACIÓ DEFINITIVA 28/03/2007



PLÀNOL 0.3d ESCALA 1/100 V ESCALA 1/1.000 H

PERFELS LONGITUDINALS

CARRER 1 CARRER 13
CANAL CARRER 12 CARRER 14

DOM ARQUITECTES ASSOCIATS SL
PAROIAL MAS I BOLDÚ - VALLEI MAS I BOLDÚ - ARQUITECTES