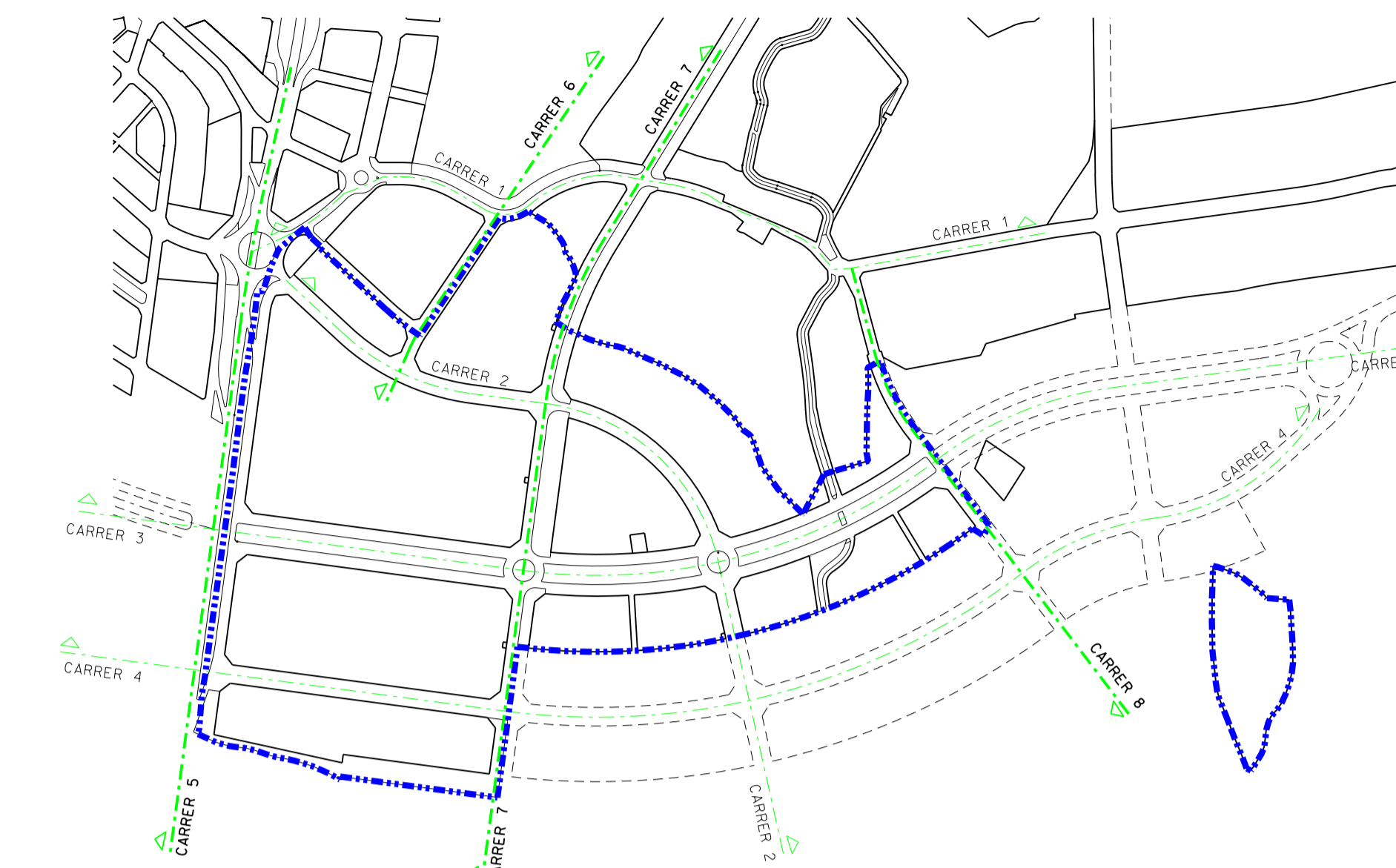
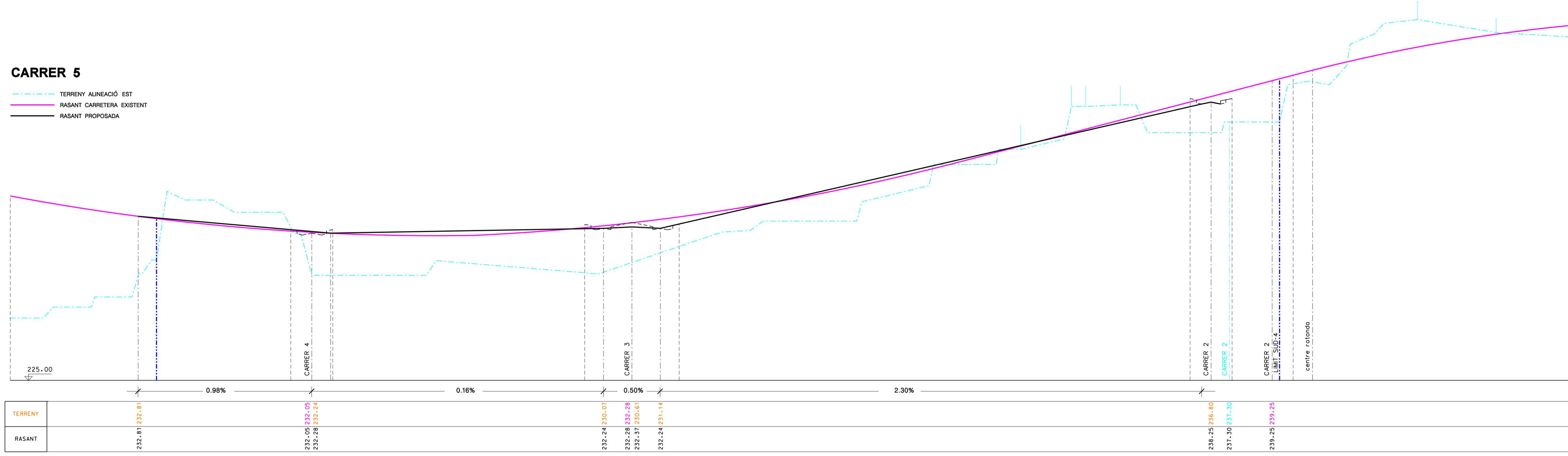


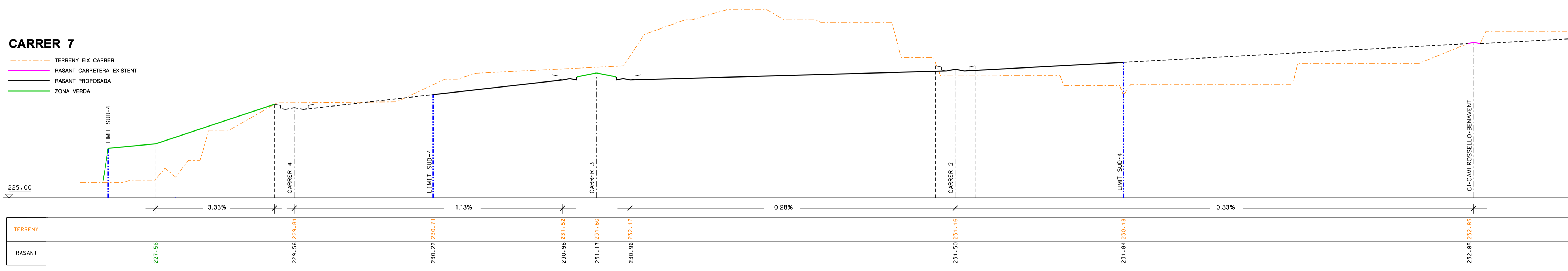
### CARRER 5

- TERRENY ALINEACIÓ EST
- RASANT CARRERERA EXISTENT
- RASANT PROPOSADA



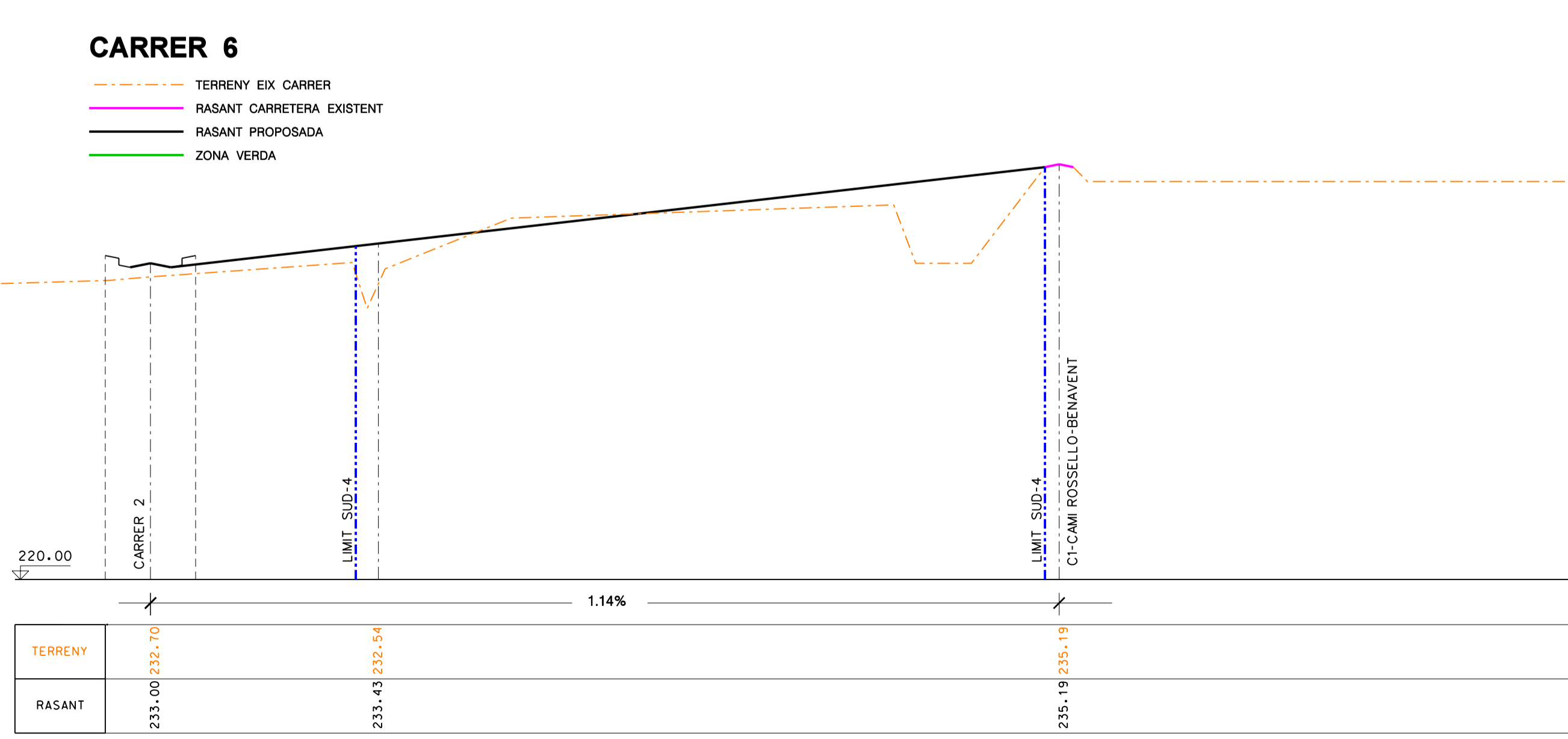
### CARRER 7

- TERRENY EIX CARRER
- RASANT CARRERERA EXISTENT
- RASANT PROPOSADA
- ZONA VERDA




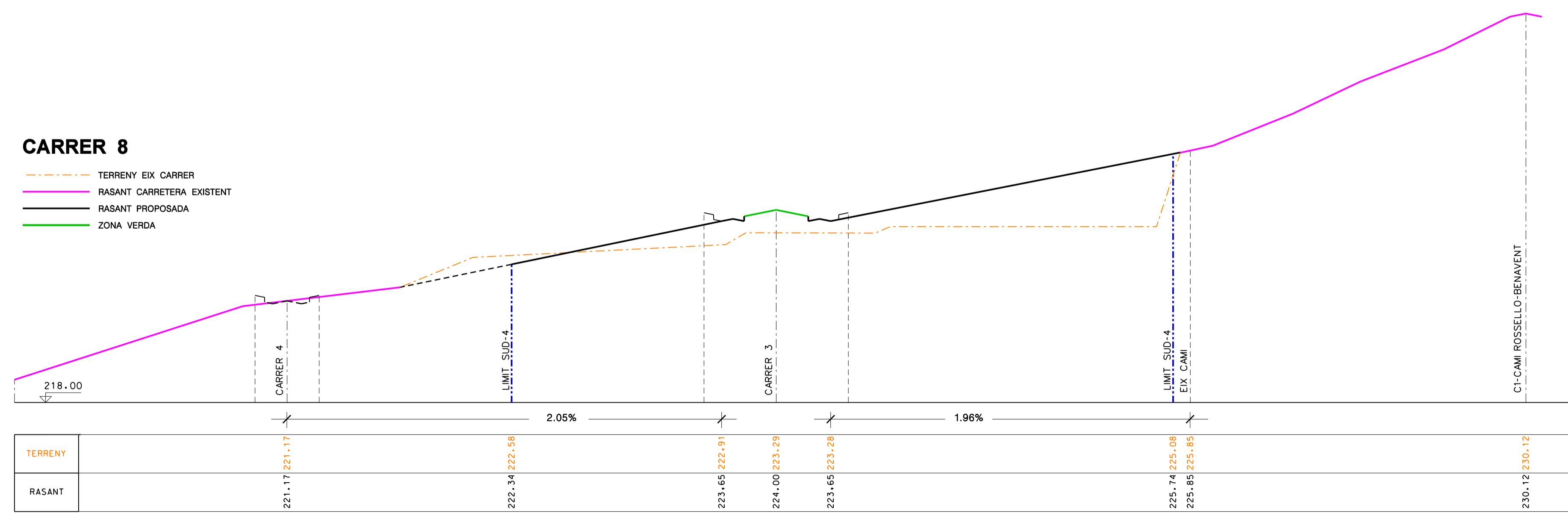
### CARRER 6

- TERRENY EIX CARRER
- RASANT CARRERERA EXISTENT
- RASANT PROPOSADA
- ZONA VERDA



### CARRER 8

- TERRENY EIX CARRER
- RASANT CARRERERA EXISTENT
- RASANT PROPOSADA
- ZONA VERDA

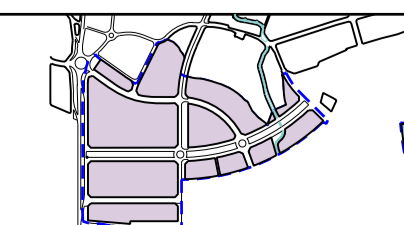


AJUNTAMENT DE  
**ROSELLÓ**

**MODIFICACIÓ PLA PARCIAL URBANÍSTIC SECTOR SUD-4 "MIRALBÓ"**  
Reordenació dels Sistemes Viari, Espais Lliures i Serveis Tècnics

DOM ARQUITECTES ASSOCIATS SLP  
PASQUAL MAS I BOLDÓ - VALERIAS I BOLDÓ - ARQUITECTES

PASSEIG DE GRÀCIA 118, 74 - 08008 BARCELONA - Tel: 932173172  
Fax: 932187489 - E-MAIL: dom@domcat.net



ROSELLÓ -- MAIG 2012

TEXT APROVACIÓ INICIAL  
AP. INICIAL AP. DEFINITIVA

**PERFELS LONGITUDINALS**  
CARRER 5 - CARRER 6 - CARRER 7 - CARRER 8

ESCALA GRÀFICA: 1:500 H, 1:100 V

5.d

V-2